b-mobil.info
Mobilitätszentrale Burgenland

Chancen für den Radverkehr in Ihrer Gemeinde

umfangreiche neue Fördermöglichkeiten nutzen

Mobilitätszentrale Burgenland
Servicestelle des Landes für klimaschonende Mobilität
& Kompetenzstelle für die Abwicklung von EU-Mobilitätsprojekten

Seminar für UmweltgemeinderätInnen, am 7.Juni.2021

b-mobil.info
Mobilitätszentrale Burgenland

Interreg Austria-Hungary
European Union – European Regional Development Fund
SMART Pannonia

Mobilitätszentrale Burgenland
Wo finden Sie uns?

In Eisenstadt am Domplatz 26

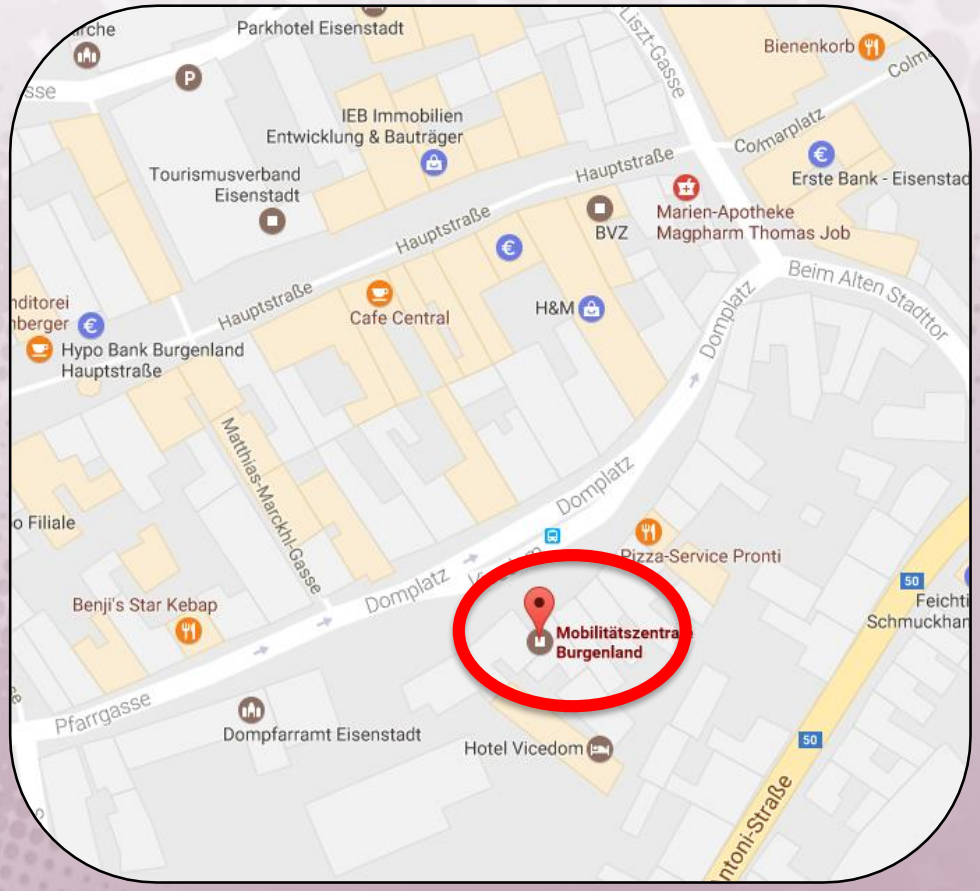

b-mobil.info
Mobilitätszentrale Burgenland

Interreg Austria-Hungary
European Union – European Regional Development Fund
SMART Pannonia

Seit wann gibt es die Mobilitätszentrale schon?

Start 2006: Interreg IVa:
Projekt „Verkehr in Sensiblen Gebieten“

b-mobil.info
Mobilitätszentrale Burgenland

Interreg Austria-Hungary
European Union – European Regional Development Fund
SMART Pannonia

Für jeden Weg das beste Verkehrsmittel wählen….

b-mobil.info
Mobilitätszentrale Burgenland

Interreg Austria-Hungary
European Union – European Regional Development Fund
SMART Pannonia

Aufgaben der Mobilitätszentrale Burgenland

- Informationszentrale für den Öffentlichen Verkehr
- Radverkehrskoordination
- Mobilitätsmanagement Schulen (z.B Workshop Stoob, Blühende Straßen , ….
- Projektmanagement für EU-Mobilitätsprojekte (grenzüberschreitend und transnational)
- Operativ tätig für die **Verkehrskoordination** des Landes Burgenland

b-mobil.info
Mobilitätszentrale Burgenland

Interreg
Austria-Hungary
European Union – European Regional Development Fund
SMART Pannonia

MOBILITÄTSZENTRALE BURGENLAND

eine Servicestelle des Landes Burgenland

Land Burgenland

www.b-mobil.info

b-mobil.info
Mobilitätszentrale Burgenland

Interreg Austria-Hungary
European Union – European Regional Development Fund
SMART Pannonia

Klimafreundliche Mobilität?
Klimaschonende Mobilität?
Nachhaltige Mobilität?
Saubere Mobilität?
Aktive Mobilität?
E-Mobilität
Mobilitätswende? oder Verkehrswende?

WARUM?

b-mobil.info
Mobilitätszentrale Burgenland

Interreg Austria-Hungary
European Union – European Regional Development Fund
SMART Pannonia

Klimaschutzabkommen von Paris

2015: 28 % der Treibhausgasemissionen aus dem Verkehrssektor

Größte Zunahme seit 1990 im Vergleich zu den anderen Sektoren

Klima - Ziel 2050:
Temperaturanstieg max. 2 Grad C°

daher:
Reduktion Treibhausgase im Verkehrssektor um 88% notwendig

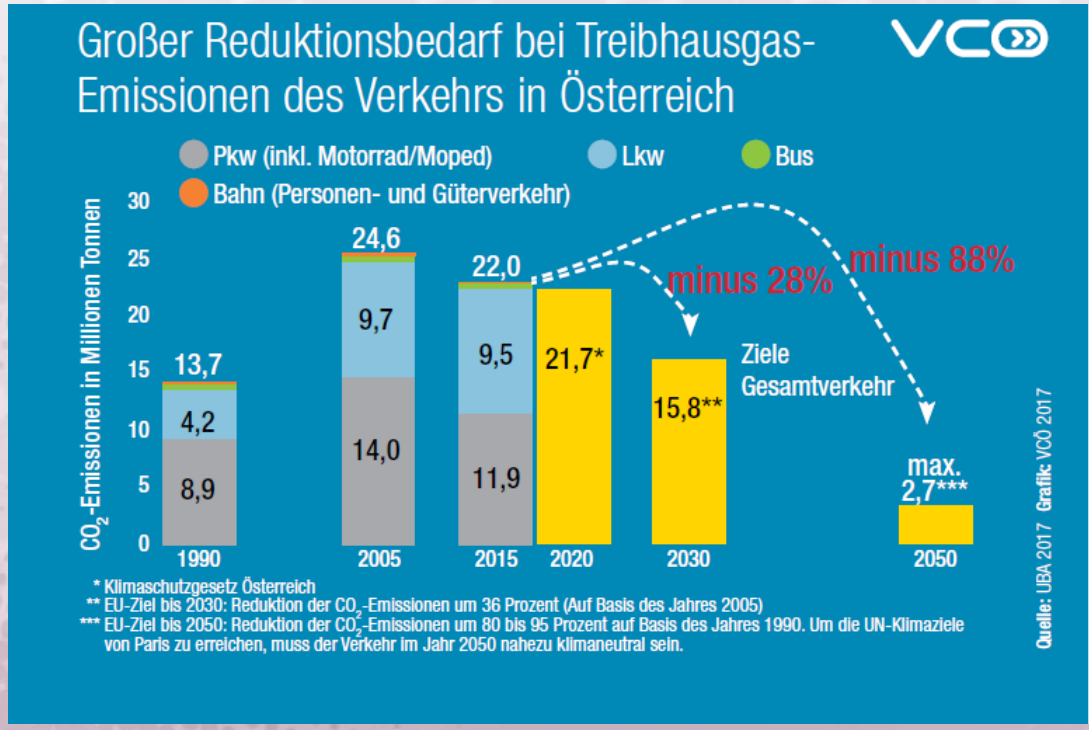

Was ist klimafreundliche Mobilität?

- Öffentlicher Verkehr (ÖV) – Bus und Bahn, Mikro-ÖV
- Radverkehr
- Fußverkehr
- E-Mobilität (Stromquelle!)

- Verknüpfung von Verkehrsmittel (Multimodalität)
  - Park & Ride
  - Bike & Ride

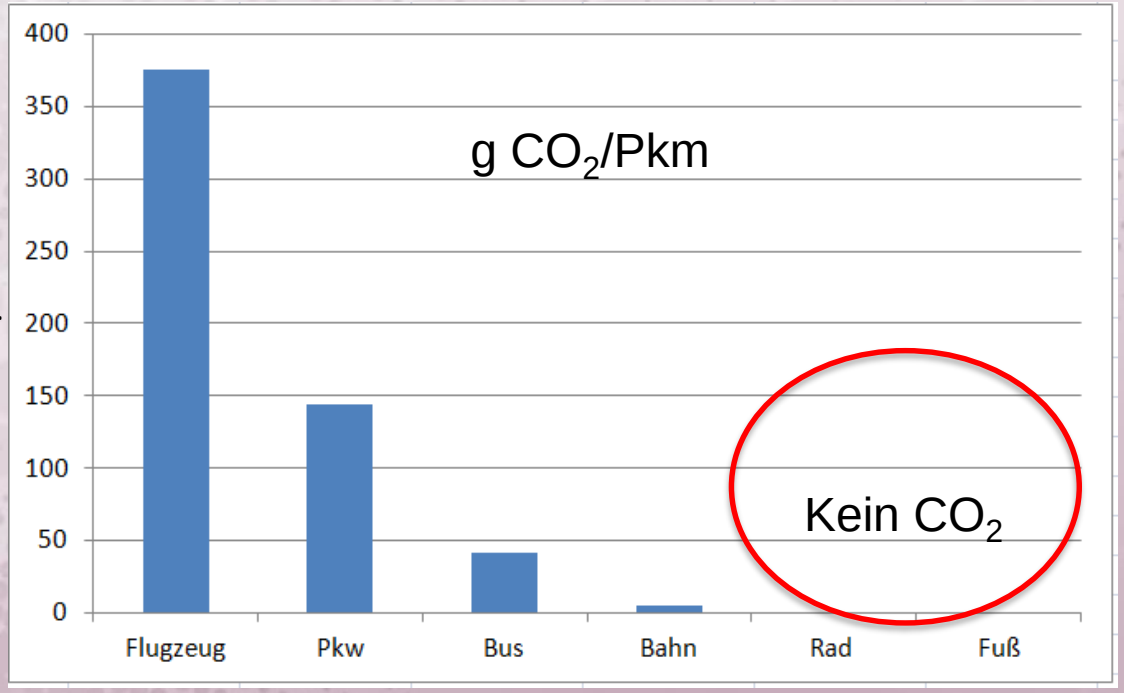

b-mobil.info
Mobilitätszentrale Burgenland

Interreg Austria-Hungary
European Union – European Regional Development Fund
SMART Pannonia

Klimafreundliche Mobilität ist gut für die Gesundheit …

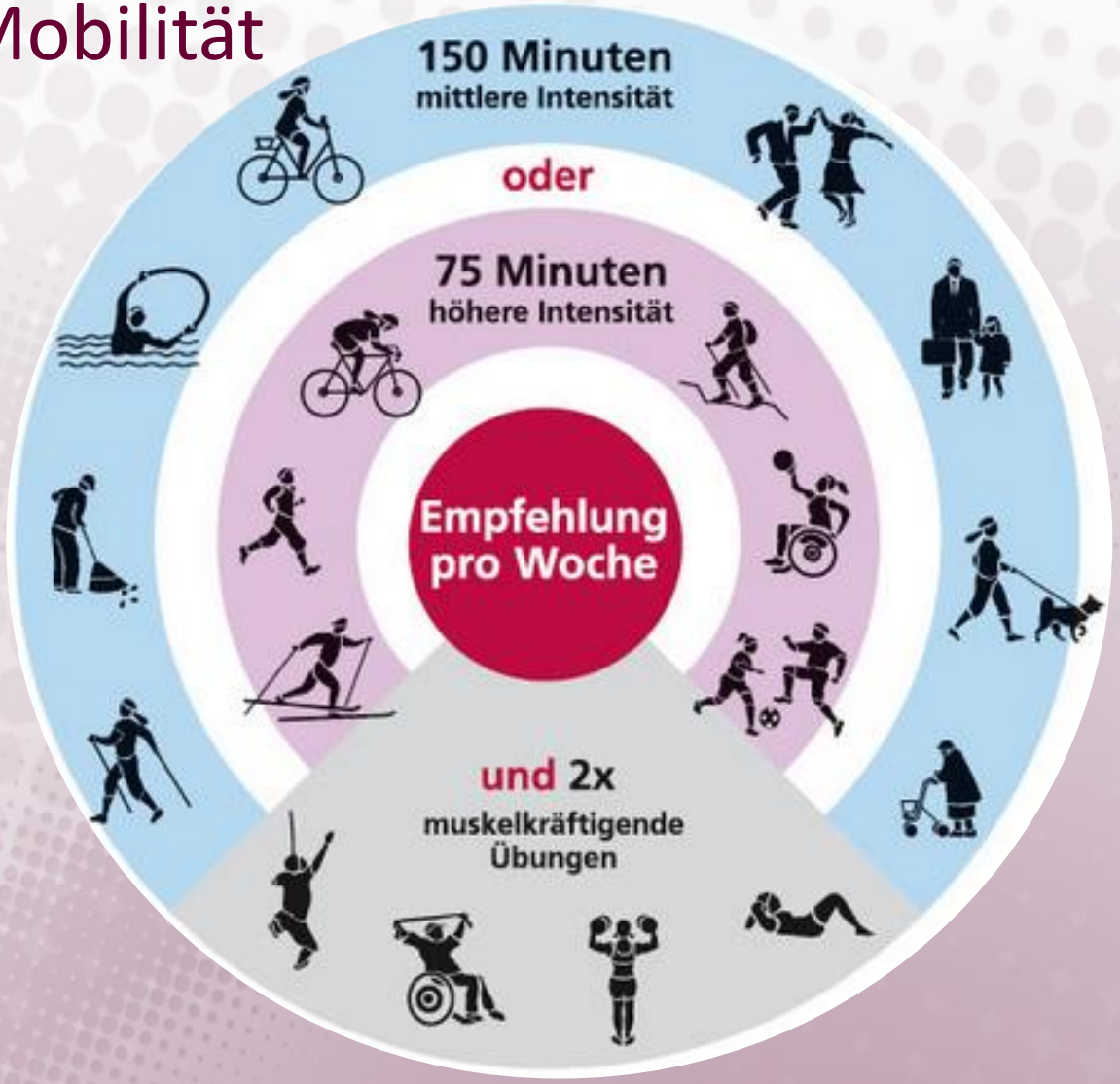

Bewegung in den Alltag einbauen!

Sitzen ist das neue Rauchen!

b-mobil.info
Mobilitätszentrale Burgenland

Interreg Austria-Hungary
European Union – European Regional Development Fund
SMART Pannonia

Modal Split

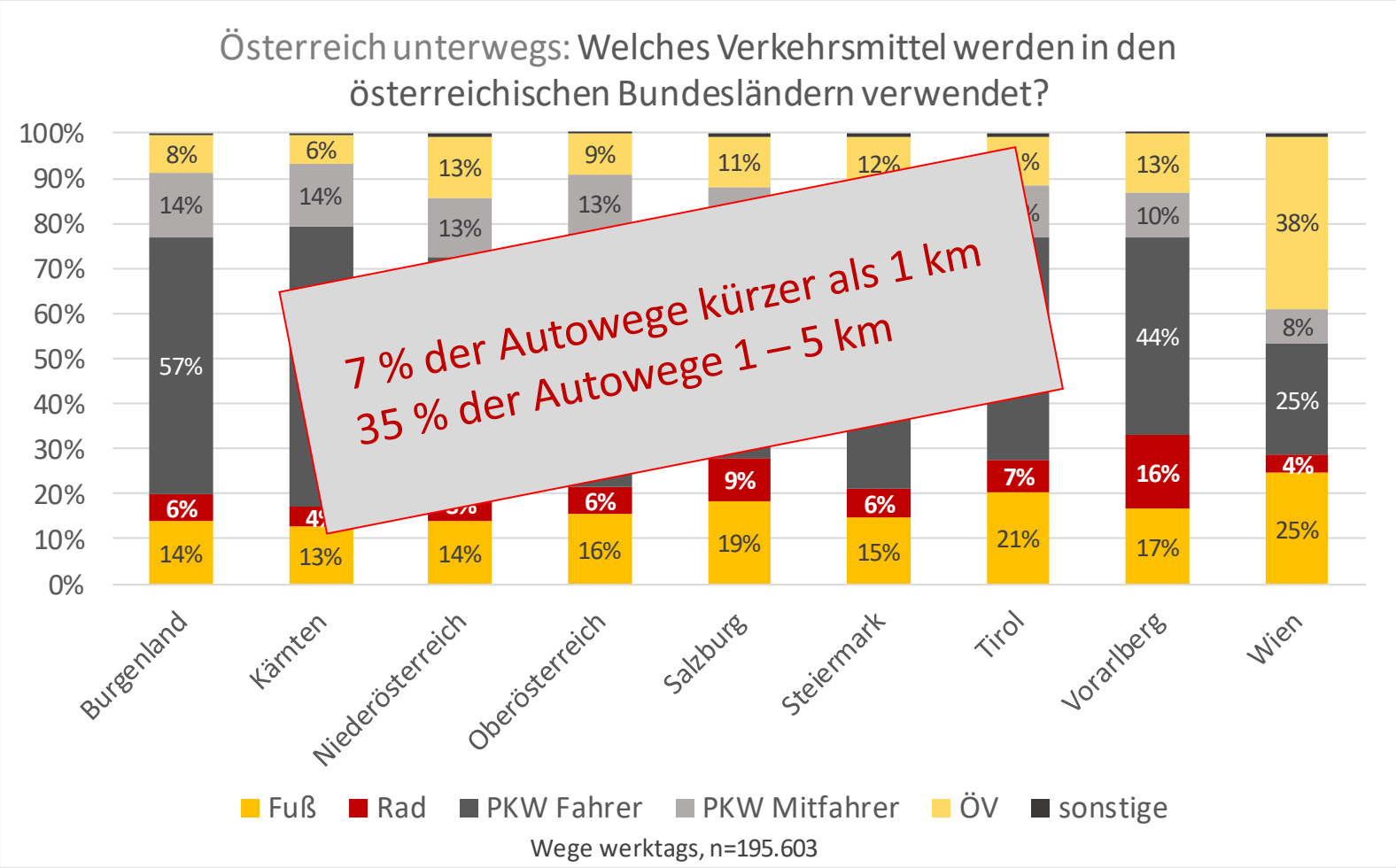

b-mobil.info
Mobilitätszentrale Burgenland

Interreg Austria-Hungary
European Union – European Regional Development Fund
SMART Pannonia

Welche Angebote haben wir für Ihre Gemeinde?

b-mobil.info
Mobilitätszentrale Burgenland

Interreg Austria-Hungary
European Union – European Regional Development Fund
SMART Pannonia

Schulungen zu kommunalen MobilitätsberaterInnen

Kommunale MobilitätsberaterInnen – Lehrgang 2018

Es ist wieder soweit! Der Lehrgang zum/r Kommunalen Mobilitätsbeauftragten findet auch dieses Jahr wieder statt.

Mobilität ist ein Thema, das uns alle betrifft und in verschiedensten Ausprägungen eine zentrale Herausforderung in jeder Gemeinde darstellt. Für eine nachhaltige Entwicklung der Gemeinden ist gerade der Bereich Mobilität sehr wichtig. Klimafreundliche, attraktive Mobilitätsangebote abseits des eigenen PKW sind ein Schlüsselkriterium für die Entwicklung von Gemeinden in ländlichen Regionen, aber auch in Städten.

Als Servicestelle für GemeindebürgerInnen sind MobilitätsbearaterInnen in Gemeinden eine wichtige Anlaufstelle, da diese als erste und kompetente Ansprechpersonen für sämtliche Verkehrsbelange in der Gemeinde fungieren können.

Voriges Jahr durften wir bereits die ersten 21 MobilitätsberaterInnen in Eisenstadt und Pinkafeld begrüßen und ausbilden.

Eisenstadt

Pinkafeld

2017, 2018 je zwei Basisseminare

2018 E-Mobilität WS; **2020 Rad & Gesundheit**

b-mobil.info
Mobilitätszentrale Burgenland

Interreg Austria-Hungary
European Union – European Regional Development Fund
SMART Pannonia

Öffentlicher Verkehr ist besser als sein Ruf

b-mobil.info
Mobilitätszentrale Burgenland

Interreg Austria-Hungary
European Union – European Regional Development Fund
SMART Pannonia

Information einfacher zugänglich machen

- Mobilitätsangebote auf Gemeindewebsite
- Button und Verlinkung auf B-Mobil https://www.b-mobil.info/de/regional-mobil/mobil-in-der-gemeinde/


Mobil in Andau

Einfach und flexibel von A nach B

Mit den **Online Routenplanern des VOR und der ÖBB** können Sie ganz einfach und flexibel Ihre An- und Abreise planen, sei es **national (VOR und ÖBB) oder international (ÖBB)**. Aber auch vor Ort können Sie dank der **Apps (VOR AnachB und ÖBB Scotty)** einfach von unterwegs und jederzeit am Smartphone die für Sie passende Route (Abfahrts- und Ankunftsort) sowie Abfahrts- und Ankunftszeit auswählen. Die Fahrpreise haben Sie dabei natürlich auch immer perfekt im Blick – Ihr **Fahrtticket** können Sie ganz bequem und einfach von zu Hause oder unterwegs jederzeit **online kaufen**.

VOR A nach B
WEB: anachb.at

ÖBB SCOTTY
Internationale Bahnauskunft
WEB: fahrplan.oebb.at

Zusätzliche Fahrplanservices

Unter www.vor.at/fahrplan/fahrplanservices/ können Sie sich ganz einfach und bequem einen persönlichen Fahrplan von häufig genutzten Strecken erstellen, einen Haltestellenaushang einer bestimmten Haltestelle downloaden oder den von Ihnen gewünschten Linienplan ausdrucken.

VOR-Hotline: 0800 22 23 24 (Mo - Fr 07:00 bis 20:00, Sa 07:00 bis 14:00)
Mail: kundenservice@vor.at

Fahrpläne für Bus & Bahn

Bus
Linie 292:
Neusiedl/See – Frauenkirchen – Andau


Mobil in Andau

Discobus
Discobusse fahren wöchentlich in der Nacht von Samstag auf Sonntag. Ermäßigungen gibt es mit der Discobus Card – beantragen können diese nur Jugendliche, die in einer "Discobus-Gemeinde" wohnen. Weitere Informationen und das Formular zur Beantragung der Discobus Card finden Sie unter http://www.discobus.at/ Folgende Discobus-Linien fahren in Ihrer Gemeinde:

Linie 2

Jugendtaxi

>> im Gemeindeamt einen vergünstigten Jugendtaxischeck im Wert von € 5,- (um max. € 2,50) holen
>> bei der nächsten Taxifahrt als Zahlungsmittel verwenden

60+ Taxi

Das 60 Plus Taxi funktioniert in derselben Form wie das Jugendtaxi und ist eine günstige Variante für ältere Menschen.

Taxiunternehmen

Taxi Heli +43 2176 2275-0 oder +43 664 2842399

Radrouten

Das Burgenland zählt zu den beliebtesten Bundesländern in Österreich für Fahrradtourismus. Folgende Radrouten führen auch durch Ihre Gemeinde:

Erweiterung Hansag Radweg

Leihräder

In Ihrer Gemeinde haben Sie folgende Möglichkeiten ein Rad auszuleihen:

Nextbike Radverleih Andau +43 2176 2301
Radverleih Thyringer Wolfgang +43 676 370 40 86
Radsport Helmut Weinhandl +43 21 75 22 88

Weitere Informationen rund um das Thema Mobilität in Ihrer Gemeinde:
Sollten Sie noch Fragen oder Anregungen haben, steht Ihnen die Mobilitätszentrale Burgenland als Service des Landes Burgenland sehr gerne zur Verfügung!

Kontaktdaten Mobilitätszentrale Burgenland:
Dompiatz 26, A 7000 Eisenstadt
Mo - Do 07:30 bis 16:00, Fr 07:30 bis 13:00
Tel.: +43 2682 21070, E-Mail: office@b-mobil.info
Web: www.b-mobil.info

Stand vom: 29.11.2010

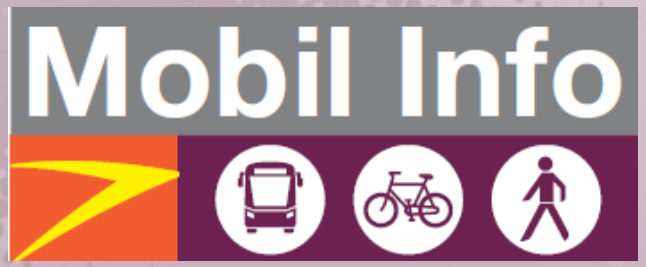

b-mobil.info

Mobilitätszentrale Burgenland

WULKA PRODERS DORF ERBE leben

SELO · ŽIVIT · UŽIVIT · DOŽIVIT

Folge uns

Herzlich willk
der Webseite
ländischen G
Wulkaproders

Suche

NEWS/HOME GEMEINDE BÜRGERSERVICE TERMINE

Sie befinden sich hier: Home

Schriftgröße

Beherzt in die Zukunft!

News Kategorien

- Allgemein
- Diverse Stellenausschreibungen
- Energiespartipps
- Gratulationen
- Kindergarten/Kinderkrippe
- News
- Rückblick

Mobil Info

Gemeindeamt Wulkaprodersdorf

Obere Hauptstraße 1
41 Wulkaprodersdorf
Tel: 02687 / 622 22
Fax: 02687
email

Impressum

Wulkaprodersdorf - News

Richtig Heizen – Sparen und Umwelt schonen

Veröffentlicht am 19 November 2018

Information der Burgenländischen Landesregierung

Unsere Jubilare im 2. Halbjahr 2018

Veröffentlicht am 16 November 2018

Am 15.11.2018 lud die Gemeinde alle Jubilare des 2. Halbjahres 2018 zu einem gemütlichen Beisammensein ins Heurigenrestaurant Paisler ein. Zu feiern gab es einige Goldene Hochzeiten sowie die 80er Geburtstagskinder. Wir wünschen allen Jubilaren noch recht viel Gesundheit für die kommenden Jahre.

Das war Martini 2018

Veröffentlicht am 16 November 2018

Im Rahmen der heurigen Weintaufe wurde unsere langjährige Kreisärztin, Fr. Dr. Evelin Kaiser, verabschiedet und ihr wurde das goldenen Ehrenzeichen der Marktgemeinde Wulkaprodersdorf überreicht. Des weiteren wurden die ausgeschiedenen Gemeindemandatare im Rahmen dieser Feier geehrt. Wir danken Frau Ramona Marinits für die Zurverfügungstellung der Fotos.

Überschalltraining der Österreichischen Luftstreitkräfte

Veröffentlicht am 8 November 2018

Sprechs

Suchen Sie ein
mit dem Bürger

Volkssc

Hier gehts zur S
Volksschule

Formula

Alle Formulare
Gemeinde zum

Nächste Term

- 23.11.2018
  Weihnachts
  backen
  mit Ines Kre
  Mehrzwec
  Beginn 16:
  Anmeldung
  erforderlich
  ...Alle Infos
- 24.11.2018
  Adventmar
  Mit vielen
  Künstlerl
  Ausst
  Meh wec
  UD
- 0 2.2018
  C stkindl

Gemeinde KEMETEN

Schriftgröße: A A A

HOME
AKTUELLES
BÜRGERSERVICE
GESUNDHEIT & SOZIALES
TOURISMUS
POLITIK & VERWALTUNG
GESCHICHTE
BILDUNG & KULTUR
ARBEIT & WIRTSCHAFT

Veranstaltungskalender

DO, 08.11.-SO, 25.11.2018, Wildbretwochen
Ort: GH Mühl
Veranstalter: GH Mühl
[mehr]

SA, 01.12.2018, Nikolausfeier
Ort: "Böhm Haus"
Veranstalter: Naturfreunde Kemeten
Uhrzeit: 16.00 Uhr
[mehr]

SO, 09.12.2018, Adventnachmittag mit Konzert
Ort: Evang. Kirche
Veranstalter: Evang. Kirche
[mehr]

SA, 15.12.2018, Weihnachtsmarkt
Ort: Ortskern
Veranstalter: Gemeinde Kemeten
[mehr]

Mobilitätsinfoblatt

Mobil Info

HERZLICH WILLKOMMEN IN DER GEMEINDE KEMETEN!

Die Gemeinde Kemeten befindet sich im Bezirk Oberwart am Beginn des Strembachtales, umrahmt von einer beidseitigen, sanften Hügelkette.

Der Ortskern ist geprägt durch einen großen, rund angeordneten Garten mit Biotop, Dorfbrunnen und Friedensdenkmal, der durch die beiden Pfarrkirchen und das Gemeindezentrum umschlossen wird.

An der nördlichen Grenze zu Oberwart entsteht ein Betriebsgebiet, in dem bereits mehrere Betriebe wegen der günstigen Verkehrsanbindung zur A2 ihren Standort begründet haben.

Gemeinde Kemeten

Bachgasse 2
A-7531 Kemeten
Tel: 03352/5374
Fax: 03352/5374 14
E-Mail Kontakt:
post@kemeten.bgld.gv.at
Web: **www.kemeten.at**

Parteienverkehr
MO u. DI,07.00 bis 12.00 u. 13.00 bis 16.00 Uhr
MI u. DO,07.00 bis 12.00 Uhr
FR,07.00 bis 12.30 Uhr

Amtsstunden des Bürgermeisters:
DI 17.30 bis 18.30 Uhr
FR 08.00 bis 12.00 Uhr
13.00 bis 16.00 Uhr und nach Vereinbarung
Tel: 0676/5350111

GKNr:10907
KG Nr: 34033
Pol. Bez.: Oberwart
Bundesland: Burgenland
Fläche: 2067 ha

b-mobil.info

Mobilitätszentrale Burgenland

Schulisches Mobilitäts-management

VCÖ-Mobilitätspreis 2020
Verkehr auf Klimakurs bringen

b-mobil.info
Mobilitätszentrale Burgenland

Interreg Austria-Hungary
European Union – European Regional Development Fund
SMART Pannonia

„I foar E-Auto“ E-Auto Test 2020 für 250 Personen

E-Mobilitätsstrategie Burgenland in Ausarbeitung

b-mobil.info
Mobilitätszentrale Burgenland

Interreg Austria-Hungary
European Union – European Regional Development Fund
SMART Pannonia

Kooperation: Klimaentlaster für Mattersburg – Lastenräder zum Ausleihen (Forschungsprojekt)

KLIMA ent LASTER
Der Transportrad-Test

b-mobil.info

Mobilitätszentrale Burgenland

b-mobil.info
Mobilitätszentrale Burgenland

Mehr AlltagsradlerInnen durch…

- Masterplan Radfahren
- Radbasisnetze
- Förderung für Radinfrastuktur
- Kampagne Burgenland radelt

RADBASISNETZ REGION MATTERSBURG

ausgezeichnet beim
VCÖ-Mobilitätspreis
Burgenland 2019

b-mobil.info
Mobilitätszentrale Burgenland

Interreg Austria-Hungary
European Union – European Regional Development Fund
SMART Pannonia

Alltagsradfahren in Gemeinden attraktiveren

- Masterplan Radfahren erstellt
- Radbasisnetze abgeschlossen (Hauptradrouten, Regionale Radrouten, ÖV-Zubringer-Routen) https://www.b-mobil.info/de/fahrrad/radbasisnetze/



b-mobil.info
Mobilitätszentrale Burgenland

Interreg Austria-Hungary
European Union – European Regional Development Fund
SMART Pannonia

Maßnahmenliste

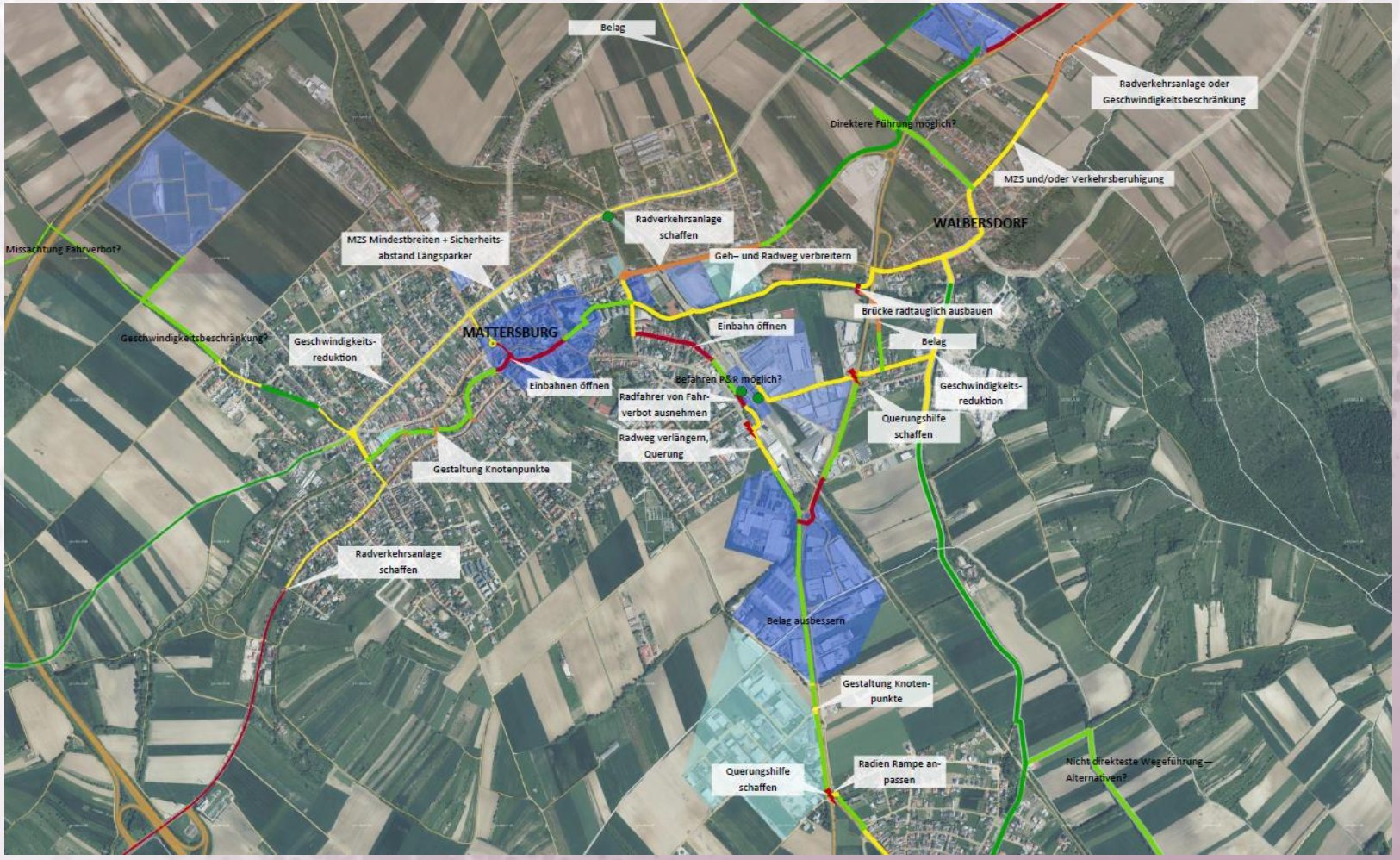

b-mobil.info
Mobilitätszentrale Burgenland

Interreg Austria-Hungary
European Union – European Regional Development Fund
SMART Pannonia

Förderungsmöglichkeiten für Radinfrastruktur

- Bundesförderung von klimaaktiv mobil (www.umweltfoerderung.at)
- Landesförderungen (https://www.b-mobil.info/de/fahrrad/foerderungen/)

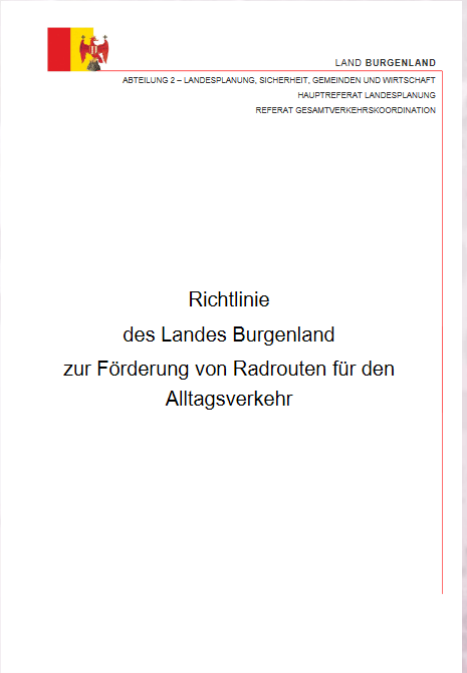
LAND BURGENLAND
ABTEILUNG 2 – LANDESPLANUNG, SICHERHEIT, GEMEINDEN UND WIRTSCHAFT
HAUPTREFERAT LANDESPLANUNG
REFERAT GESAMTVERKEHRSKOORDINATION

Richtlinie
des Landes Burgenland
zur Förderung von Radrouten für den Alltagsverkehr

klimaaktiv mobil
klima+ energie fonds

Leitfaden
Aktionsprogramm klimaaktiv mobil – Radverkehr und Mobilitätsmanagement

Jahresprogramm 2021

Ein Programm des Klima- und Energiefonds der österreichischen Bundesregierung

Wien, April 2021

b-mobil.info
Mobilitätszentrale Burgenland

Interreg Austria-Hungary
European Union – European Regional Development Fund
SMART Pannonia

GIS Burgenland

- Alle touristischen Radrouten und die Radbasisnetzte sind digitalisiert und im GIS Burgenland verfügbar - gute Grundlage für Planungen

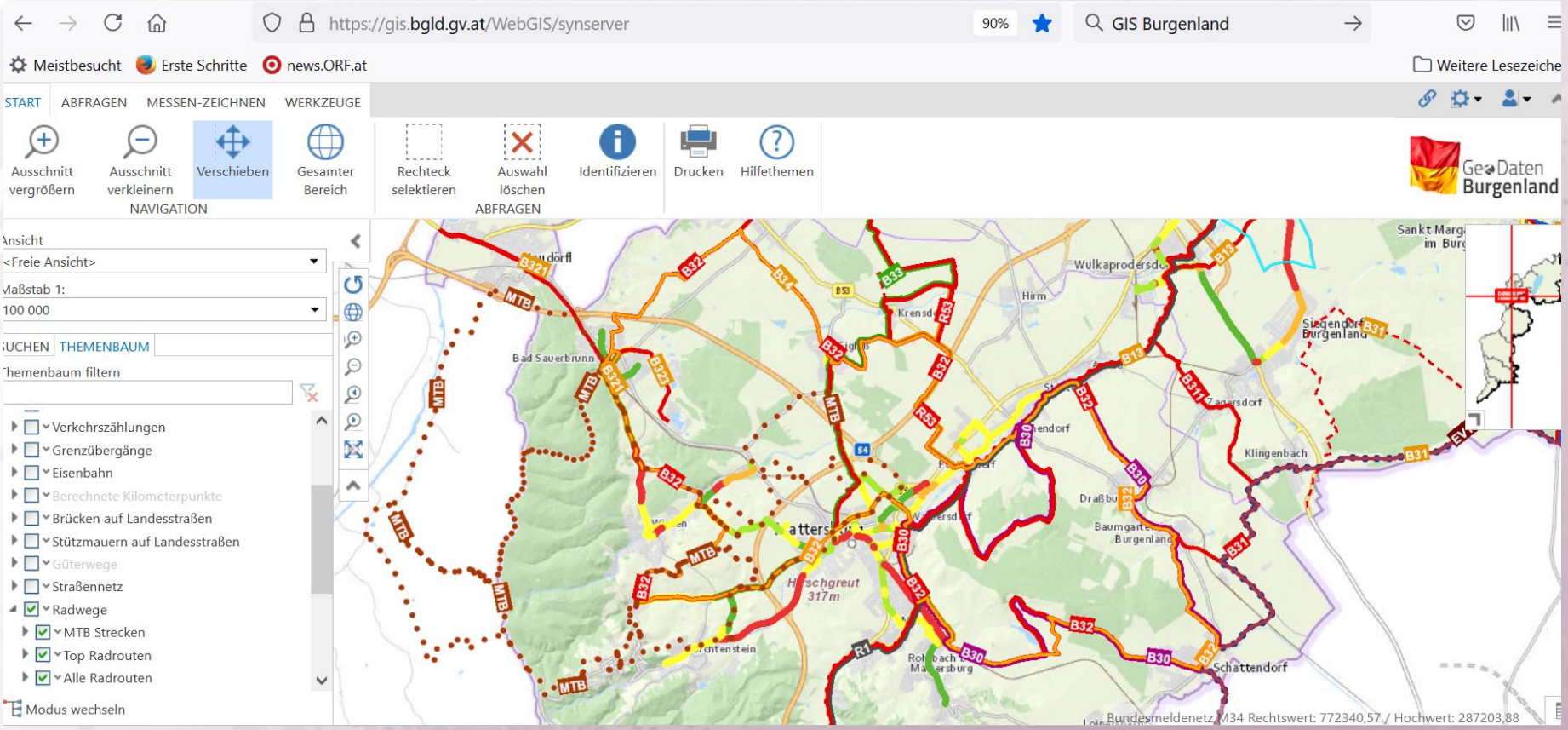

b-mobil.info
Mobilitätszentrale Burgenland

Interreg Austria-Hungary
European Union – European Regional Development Fund
SMART Pannonia

Burgenland radelt - Radwettbewerb als Motivation

- Jeder Kilometer zählt!
- Gemeinden, Betriebe, Vereine können **kostenlos** mitmachen und BürgerInnen, MA, Mitglieder sammeln beim Radeln Kilometer für ihre Heimatgemeinde www.burgenland.radelt.at
- Vorlagen, Plakat, Flyer stehen zur Verfügung

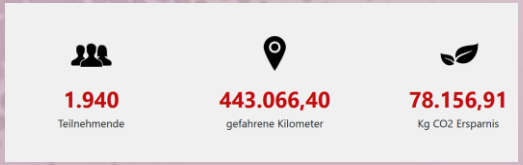

b-mobil.info
Mobilitätszentrale Burgenland

Interreg Austria-Hungary
European Union – European Regional Development Fund
SMART Pannonia

Was bringt mehr Radverkehr Ihrer Gemeinde?

- Radfahren stärkt die regionale Wirtschaft (Stichwort Nahversorger)
- RadfahrerInnen und FußgängerInnen freundliche Straßenraumgestaltung erhöht die Aufenthaltsqualität
- Aktive Mobilität (Rad & Fußverkehr) macht Kinder selbständig (Elterntaxi. Stau vor der Volksschule, …)
- Mehr Bewegung als wichtiger Beitrag für die eigenen Gesundheit
- ….und das Rad ist das kommunikativste Verkehrsmittel ☺

b-mobil.info
Mobilitätszentrale Burgenland

Interreg
Austria-Hungary
European Union – European Regional Development Fund
SMART Pannonia

Kontakt:
Christine Zopf-Renner
Mobilitätszentrale Burgenland
Domplatz 26, 7000 Eisenstadt
christine.zopf-renner@b-mobil.info